



Evropská unie
Evropský sociální fond
Operační program Zaměstnanost

Program rozvoje obce Jindřichov na roky 2021 až 2027



**Tento dokument schválilo zastupitelstvo obce Jindřichov
na svém x. zasedání dne xx.xx.2021 usnesením
č. xx/xx.**



OBSAH

1. Úvod.....	3
1.1 Historie a Základní informace o obci	3
2. Obyvatelstvo	5
2.1 Demografické údaje	5
2.2 Vzdělanostní struktura obyvatel.....	6
2.3 Spolková činnost v obci	7
3. Trh práce, Ekonomika a hospodářství.....	8
4. Infrastruktura a dopravní obslužnost	10
4.1 Technická infrastruktura.....	10
4.2 Dopravní infrastruktura obslužnost	11
5. Občanská vybavenost a služby	12
5.1 Školství a vzdělávání.....	13
5.2 Zdravotnictví a sociální péče	14
5.4 Turismus a volnočasové aktivity	14
6. Správa obce	16
6.1 Obecní úřad a jeho kompetence.....	16
6.2 Hospodaření a majetek obce.....	18
7. SWOT ANALÝZA.....	21
8. STRATEGICKÁ VIZE	24
9. CÍLE	24
9.1 Přehled cílů.....	24
9.2 Opatření.....	26
10. závěr	29
11. použité zdroje	29

ANALYTICKÁ ČÁST

1. ÚVOD

Analytická část plánu je zaměřena na komplexní zhodnocení situace v obci, charakteristiku stavu a vývoje jednotlivých oblastí života obce, přičemž klade důraz na zachycení hlavních rozvojových problémů obce a jejich příčin. Zachycuje demografickou situaci, hospodářství, infrastrukturu, vybavenost, hospodaření a fungování obce.

1.1 HISTORIE A ZÁKLADNÍ INFORMACE O OBCI

První písemná zmínka o obci pochází z roku 1256. Byl založen podle magdeburského práva jako Henrikestorp. Jméno obec přejímala po svém lokátorovi Jindřichovi. Podnět k jeho založení dal olomoucký biskup Bruno ze Schauenburku, který se snažil kolonizovat oblast Osoblažska. Jednalo se o druhou vlnu kolonizace, z důvodu nedostatku lidských zdrojů se jednalo o kolonizaci německou z oblastí Frank, Durynska a Saska. V roce 1288 udělil panství Jindřichov olomoucký biskup Děřich z Hradce v léno bratrům Jindřichovi, Děřichovi a Erkenbertovi pánům ze Stange. Panství Jindřichov se postupně rozšířilo během 16 až 18. století o okolní obce Janov, Petrovice, Arnultovice, Životice, Matějovice, Pavlovice a Třemešnou.

V roce 1945 došlo k dosídlení pohraničí Čechy z oblastí okresu Frýdek-Místek, Zlín a také Slováky a Řeky. Po roce 1945 došlo vlivem odsunu původního německého obyvatelstva k opuštění osady Kraví Hora. Přitom ještě v roce 1890 zde žilo 65 obyvatel ve 12 domech.[8] Během času nezůstalo v osadě téměř žádné stavení. V současnosti jsou zde již jen torza některých staveb, jako je například kaplička.

Obec Jindřichov leží na severozápadním okraji okresu Bruntál. Severní hranici jejího katastrálního území tvoří státní hranice s Polskou republikou. Jindřichov se nachází v nadmořské výšce 321 až 401 m nad mořem a jeho celková rozloha činí 3 471 ha. Osou podélné, rovnoběžkově situované obce je říčka Osoblaha, do níž přitékají Stříbrný a Svinný potok, posílený přítoky Železného a Černého potoka. Obec leží v údolí, které tvoří od severozápadu Rochova hora vysoká 466 metrů, Karlova hora, od východu Pěnkavčí hora vysoká 704 metrů, z nichž je pěkný výhled do údolí, jeho severovýchodní výběžek je nazýván Železník, neboť se zde vyskytovala železná ruda. Osaměle vystupuje nad terén

Špičák, severovýchodně leží Válečná seč, nazývaná tak po slezské válce o Horní Slezsko. Okolí Jindřichova sestává ze dvou odlišných geografických oblastí. Východní Osoblažsko má rovinatý a zvlněný terén převážně v severní části výběžku, dále na západ se zmenšuje plošné zastoupení rovin a krajina má kopcovitý ráz. Druhá část Nížkého Jeseníku se rozprostírá západněji od silnice z Města Albrechtic na Jindřichov a tvoří jí převážně zaoblené kopce.

K Jindřichovu byla přičleněna obec Arnultovice. Arnultovická obydlí vroubí po obou stranách silnici vedoucí z Jindřichova do Pitárné a dále na Osoblažsko. Obcí protéká říčka Osoblaha. Mírně zvlněný terén katastru je bez výraznějších vrchů. Obec vznikla už kolem roku 1256 jako léno olomouckého biskupství a byla součástí moravské enklávy, ale k Jindřichovu byla přičleněna teprve roku 1960. Délka Jindřichova a Arnultovic je přibližně 7,5 km. Obec byla v minulosti zařazena do kategorie střediska osídlení místního významu, a proto byla do ní postupně soustřeďována zařízení občanské vybavenosti na úkor ostatních obcí. Dodnes si Jindřichov podržel význam spádové obce pro sousední Janov, Petrovice, případně i pro obce osoblažského výběžku. Administrativně správní území obce Jindřichov zahrnuje dvě katastrální území – Jindřichov ve Slezsku a Arnultovice u Jindřichova.

Na počátku roku 1999 bylo dosaženo počtu 1600 trvale bydlících obyvatel. V současné době klesl počet obyvatel na 1219, což svědčí o nelehkých životních podmínkách na území obce, které vyvolávaly dlouhodobou migraci z obce. Přesto obec Jindřichov poskytuje rekreačně ekologicky atraktivní bydlení. Poměrně příznivým faktorem je i dopravní dostupnost obce vzhledem ke zdrojům příležitostí. Rozhodujícím faktorem prosperity a předpokladem budoucího rozvoje a růstu počtu obyvatel v našem území nebo dojezdovém regionu je nabídka pracovních příležitostí. Počet pracovních míst se v obci odhaduje na 250, především ve službách, obchodu, zemědělské výrobě a drobném podnikání. Snahou vedení obce je udržet stávající počet obyvatel. Další snahou obce je posílit funkce obce jako spádového centra širšího okolí zvýšením atraktivity z hlediska cestovního ruchu a rekreace.

Tabulka číslo 1 – Základní údaje o obci

Typ obce	Název obce
Obec s rozšířenou působností	Krnov
Pověřený obecní úřad	Město Albrechtice
Pracoviště finančního úřadu	Krnov
Katastrální pracoviště	Krnov
Matriční úřad	Jindřichov
Katastrální plocha (ha)	3471,08
Počet katastrů	2
Počet částí obce	2
Nadmořská výška (m nad mořem)	353
První písemná zpráva (rok)	1256

Zdroj: ČSÚ

Tabulka číslo 2 – Výměra obce a druhy pozemků z roku 2019 a 2020

	31.12.2019	31.12.2020
Celková výměra	3 471,08	3 471,08
Zemědělská půda	1 970,93	1 973,09
Orná půda	1 179,98	1 174,68
Zahrada	51,17	56,93
Ovocný sad	17,69	17,69
Trvalý travní porost	722,09	723,80
Nezemědělská půda	1 500,15	1 497,99

Lesní pozemek	1 262,51	1 262,51
Vodní plocha	29,97	29,97
Zastavěná plocha a nádvoří	37,69	37,03
Ostatní plocha	169,98	168,48

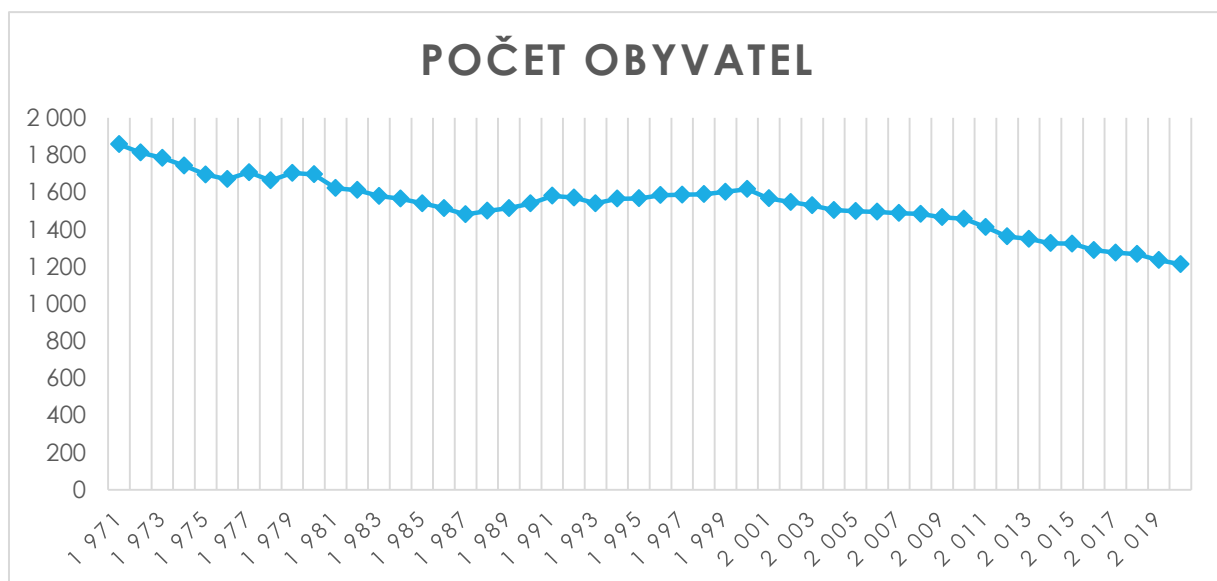
Zdroj: ČSÚ

2. OBYVATELSTVO

2.1 DEMOGRAFICKÉ ÚDAJE

V grafu č. 1 můžeme pozorovat stabilní pokles obyvatel již od roku 1971. Určité stabilizaci, až mírnému růstu docházelo v letech 1987 až 2001- Od roku 2001 lze pozorovat rovnoměrný pokles obyvatel až do roku 2020. V tabulce č. 3 jsou detailnější údaje za období 2016 až 2020. Tabulka obsahuje členění na muže a ženy, průměrný věk a členění na věkové kategorie. Z doložených dat vyplývá postupné stárnutí populace a snižování počtu dětí do 15-ti let v obci.

Graf číslo 1 – Počet obyvatel od roku 1869 – 2020



Zdroj: ČSÚ

Tabulka číslo 3 – Počet obyvatel od roku 2016 – 2020 (k 31.12)

		2016	2017	2018	2019	2020
Počet obyvatel celkem		1 275	1 267	1 235	1 213	1 216
v tom podle pohlaví	muži	641	638	628	617	612
	ženy	634	629	607	596	604
v tom ve věku (let)	0-14	159	170	154	149	149
	15-64	876	852	826	812	803

	65 a více	240	245	255	252	264
Průměrný věk		43,2	43,1	43,9	44,2	44,5

Zdroj: ČSÚ

V níže uvedených tabulkách číslo 4 a 5 dokládáme detaily přírůstku a úbytku obyvatel. Hlavním důvodem poklesu obyvatel je postupné stěhování, zejména mladší populace mimo území. To je mnohdy způsobeno stěhováním se za prací, ale také větší občanskou vybaveností větších měst.

Tabulka číslo 4 – Přírůstek a úbytek obyvatel k 31.12.2020

	Celkem	Muži	Ženy
Živě narození	11	8	3
Zemřelí	10	9	1
Přirozený přírůstek	1	-1	2
Přistěhovalí	29	9	20
Vystěhovalí	27	13	14
Přírůstek stěhováním	2	-4	6
Celkový přírůstek	3	-5	8

Zdroj: ČSÚ

Tabulka číslo 5 – Přírůstek a úbytek obyvatel 2017 – 2020 (k 31.12.)

	2016	2017	2018	2019	2020	
Živě narození	8	16	5	7	11	
Zemřelí	16	17	18	17	10	
Přistěhovalí	29	34	20	36	29	
Vystěhovalí	35	41	39	48	27	
Přírůstek (úbytek)	přirozený	-8	-1	-13	-10	1
	stěhováním	-6	-7	-19	-12	2
	celkový	-14	-8	-32	-22	3

Zdroj: ČSÚ

2.2 VZDĚLANOSTNÍ STRUKTURA OBYVATEL

Vzdělanost obyvatel byla naposledy sledována v roce 2011. Níže v tabulce číslo 6 jsou uvedeny počty osob s uvedením dosaženého vzdělání. V kontextu s ostatními obcemi Osoblažska měla poměrně malá část obyvatel nedosaženo ukončené základní vzdělání. Pro větší přehlednost přikládáme i v grafu č. 2. Lze konstatovat nízký podíl vysokoškolsky vzdělaných obyvatel, byť nutno podotknout, že data jsou poměrně zastaralá.

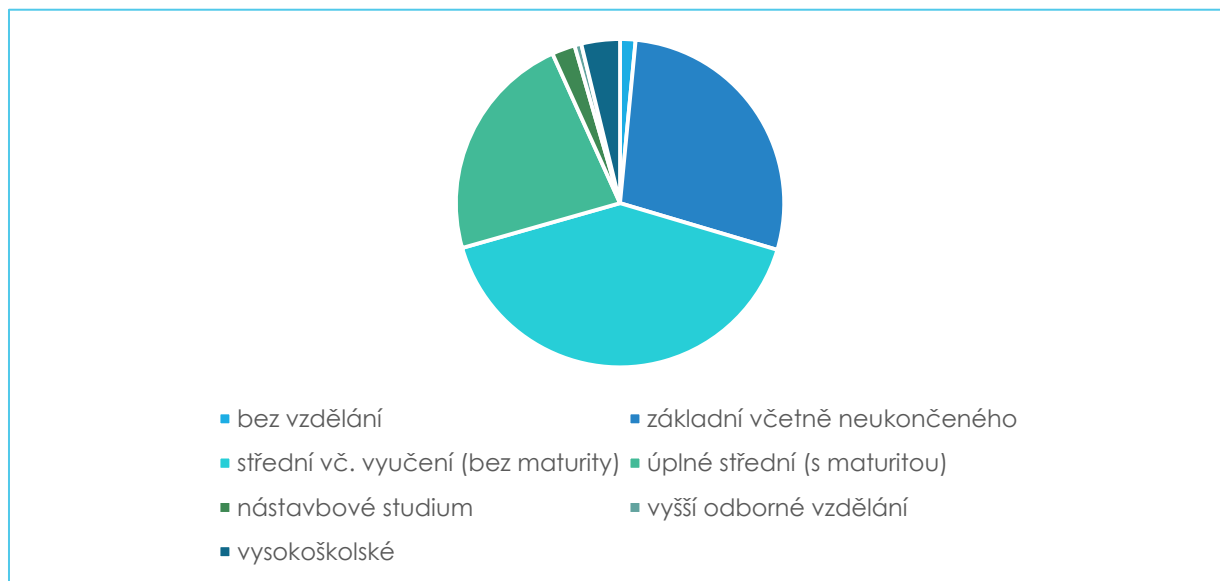
Tabulka číslo 6 – Vzdělanostní struktura obyvatel (k 31.12.2011)

	Celkem	Muži	Ženy
bez vzdělání	16	7	9
základní včetně neukončeného	295	116	179
střední vč. vyučení (bez maturity)	431	264	167
úplné střední (s maturitou)	238	105	133

nástavbové studium	24	7	17
vyšší odborné vzdělání	7	2	5
vysokoškolské	40	20	20

Zdroj: ČSÚ

Graf číslo 2 – Vzdělanostní struktura obyvatel (k 31.12.2011)



Zdroj: ČSÚ

2.3 SPOLKOVÁ ČINNOST V OBCI

V obci se nacházejí následující organizace a zájmová sdružení. Kliknutím na název organizace budete přesměrováni na webové stránky obce Jindřichov, kde naleznete detailnější informace.

- [TJ Slezan Jindřichov](#) - Fotbalový nadšenec, ale i aktivní hráč Bc. Jiří Boháček vytvořil internetové stránky mužstva Jindřichov B, kde je spousta zajímavých informací o mužstvu. Stránky naleznete zde [Jindřichov B mužstvo](#)
- [Sbor dobrovolných hasičů](#) - V obci byla zřízena jednotka dobrovolných hasičů 3. října 1945. V 1. polovině roku 1949 byly zjištěny velké nedostatky po stránce bezpečnostního vybavení ve výstroji a výzbroji na Osoblažsku. Nedostatky ve vybavení hasičských sborů byly hlavní příčinou vysokých ztrát při požárech. V současné době má jednotka 14 členů a aktivně se podílí na zdolávání požárů v obci a okolí. Počet zásahů hasičské jednotky se pohybuje kolem 30 za rok. Jednotka je stále v pohotovosti pod vedením velitele SDH pana Martina Hanzelky. Technická vybavenost jednotky se stále zvyšuje. Hasičská zbrojnice v posledních letech prošla

mnohými rekonstrukcemi, které přispěly k lepšímu zázemí jednotky. Jednotka se také účastní regionálních a mezinárodních soutěží, kde se umísťuje na předních místech. Sbor dobrovolných hasičů se také aktivně zapojuje do kulturního a společenského života v obci. Každoročně pořádá pro občany stavění a kácení máje se zábavou a soutěží a každoročně pořádá hasičský ples.

- [Klub seniorů](#) - Klub seniorů v Jindřichově byl založen 9. října 2013. Do klubu mají volný přístup všichni občané starší 55 let.
- [Sportovně střelecký klub Jindřichov](#)

3. TRH PRÁCE, EKONOMIKA A HOSPODÁŘSTVÍ

Nezaměstnanost se v Moravskoslezském kraji i okrese Bruntál pohybuje dlouhodobě nad průměrem České Republiky. Od roku 2014 až 2018 došlo k poklesu podílu nezaměstnaných z 15,6 % na 4,7 %. Do konce roku 2020 podíl počtu nezaměstnaných stoupl na úroveň 8,3 procenta. Více v tabulce číslo 10.

Tabulka číslo 7 – Podíl nezaměstnanosti od roku 2016 – 2020 v obci Jindřichov (k 31.12.)

Jindřichov (okres Bruntál)		2016	2017	2018	2019	2020	
Podíl nezaměstnaných osob (v %)	celkem	10,4	7	6,6	5,4	6,4	
Podíl nezaměstnaných osob (v %)	pohlaví	muži	8,8	6,6	6	5,5	3,2
		ženy	12,2	7,3	7,2	5,4	10

Zdroj: ČSÚ

V tabulkách číslo 8 a 9 uvádíme údaje o počtu ekonomických subjektů v obci a členění těchto subjektů dle oboru činnosti. K 31.12.2020 bylo registrováno 264 podniků a u 156 podniků byla zjištěna v daném roce aktivita. 156 aktivních podniků je složeno ze 137 fyzických osob, 120 osob podnikajících dle živnostenského zákona, 3 osoby podnikající dle jiného než živnostenského zákona, 12 zemědělců, 19 právnických osob a 13 obchodních společností.

Tabulka číslo 08 – Ekonomické subjekty v obci k 31.12.2020

	Registrované podniky	Podniky se zjištěnou aktivitou
Celkem	264	156
Fyzické osoby	233	137
Fyzické osoby podnikající dle živnostenského zákona	213	120
Fyzické osoby podnikající dle jiného než živnostenského zákona	3	3

Zemědělství podnikatelé	15	12
Právnícké osoby	31	19
Obchodní společnosti	16	13
Družstva	1	1

Zdroj: ČSÚ

Tabulka číslo 09 – Ekonomické subjekty v obci dle oboru činnosti k 31.12.2020

Kategorie	Registrované podniky	Podniky se zjištěnou aktivitou
Celkem	264	156
A Zemědělství, lesnictví, rybářství	72	50
B-E Průmysl celkem	35	23
F Stavebnictví	43	24
G Velkoobchod a maloobchod; opravy a údržba motorových vozidel	35	15
H Doprava a skladování	4	2
I Ubytování, stravování a pohostinství	14	7
J Informační a komunikační činnosti	-	-
K Peněžnictví a pojišťovnictví	-	-
L Činnosti v oblasti nemovitostí	2	1
M Profesní, vědecké a technické činnosti	20	13
N Administrativní a podpůrné činnosti	6	3
O Veřejná správa a obrana; povinné sociální zabezpečení	2	2
P Vzdělávání	1	1
Q Zdravotní a sociální péče	1	1
R Kulturní, zábavní a rekreační činnosti	2	1
S Ostatní činnosti	21	10
X nezařazeno	-	-

Zdroj: ČSÚ

Seznam firem, živnostníků v obci

Seznam podnikatelů v obci naleznete v odkaze níže.

<https://www.obecjindrichov.cz/organizace/podnikatele-v-obci/>

4. INFRASTRUKTURA A DOPRAVNÍ OBSLUŽNOST

4.1 TECHNICKÁ INFRASTRUKTURA

Sředisko služeb - Zastupitelstvo obce schválilo dne 12. prosince 2016 Zřizovací listinu Sřediska služeb a tato složka začala samostatně fungovat dne 1. ledna 2017. Hlavní náplní Sřediska služeb je správa a údržba majetku obce v oblasti veřejné zeleně, místních a účelových komunikací včetně dopravního značení a mostů, hřbitova a budov v majetku obce. Dále provoz sběrného dvora a hospodaření s odpady, provoz a údržba vodovodního řádu a kanalizační sítě včetně čerpacích stanic a čističek odpadních vod. Pod Sředisko služeb spadá také hospodaření v obecních lesích, což obnáší prořezávku a výsadbu porostů a těžbu dřevní hmoty. Dále ve spolupráci s bytovým hospodářstvím postupně rekonstruuje bytová jádra i samotné bytové jednotky. Bytový fond obce činí 180 bytů. V současné době chybí rekonstruovat už jen část bytového fondu. Jedná se o bytové domy č.p. 232, 233 a 483. Potřeba revitalizace spočívá ve změně vytápění, změně ohřevu teplé vody a v rámci energetických úspor provedení zateplení pláště budov a provedení nových valbových střech. Cílem je zejména zajištění kvalitního bydlení pro mladé rodiny s dětmi. V rámci období 2021 – 2027 bude nutné postupně revitalizovat obecní budovy. Zejména pak budovu č 131.

Vodní hospodářství - Provozovatelem vodovodu a kanalizace v Jindřichově je Obec Jindřichov. S každým odběratelem obec uzavírá Smlouvu o dodávce pitné vody a Smlouvu o odvádění odpadních vod kanalizací. Jindřichov je napájen celkem ze čtyř zdrojů. V obci je vybudována kanalizace. V současnosti chybí cca 5% kanalizace, aby byla pokryta celá obec. Obec má čističky odpadních vod.

Zásobování elektrickou energií - Obec je plně napojena energetickou sítí. V rámci ekologie a finančních úspor obec plánuje napojení obecních budov (jedná se o základní školu, budovu OU a Penzion a restauraci Eden) na FVE.

Zásobování plynem – Obec je částečně plynofikována. K plné plynofikaci je potřeba připojit část obce Arnultovice a v Jindřichově část podél místní komunikace.

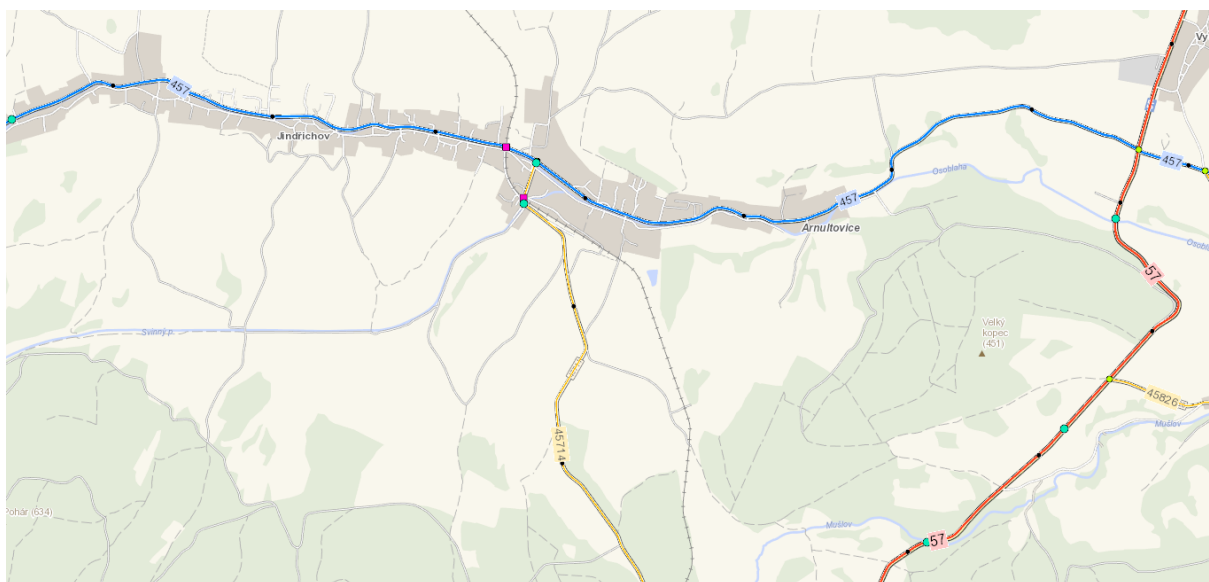
Odpadové hospodářství – Obec provádí odvoz odpadu a provozu sběrný dvůr. Občané obce mají možnost třídění odpadu.

4.2 DOPRAVNÍ INFRASTRUKTURA OBSLUŽNOST

Z vnitrozemí do pohraničí je Jindřichov dostupný pomocí celostátní železniční trati Šumperk – Jeseník - Krnov, na které má Jindřichov železniční nádraží.

Níže v obrázku číslo 2 je znázorněna silnice procházející obcí. Jedná se o silnici druhé třídy číslo 457. Směrem na východ vede na Osoblahu a protíná přitom silnici první třídy číslo 47, která vede severně do Polska a města Prudník a na jih směr Město Albrechtice a dále pak Krnov a Opavu. Dále pak silnice třetí třídy číslo 45714 do obce Třemešná, kde se rovněž napojuje na silnici číslo 47.

Obrázek číslo 1 – Mapa silnic



Zdroj: GEOPORTAL

V obci projíždí vlaková i autobusová doprava. Spojení obce s okolními městy je zajišťována regionální společností Transdev Moravia s.r.o.). V Jindřichově devět autobusových zastávek a železniční stanici Jindřichov ve Slezsku. Zejména některé autobusové zastávky nejsou v dobrém technickém stavu. Identifikovaným problémem obce je také absence autobusové točny a přístupových chodníků.

Obrázek číslo 2 – Autobusové zastávky



Zdroj: google maps

V obci je nedostatek parkovacích míst. Vybudování parkovacích míst je ze strany občanů poptáváno zejména u obytných domů, MŠ a u Zámku Jindřichov.

Vzdálenosti do nejbližších obcí a měst:

Město Albrechtice 14 km, Bruntál 47,7, Osoblaha 15,7 km, Bruntál 47,7, Krnov 28,6 a Bruntál 47,7.

Přepravu vlakem zajišťují následující spoje:

- **Směr Krnov** – ve všední dny i o víkendu jezdí směr Krnov 9 spojů. Stejný počet spojů jezdí opačným směrem.
- **Směr Bruntál** – Jezdí po celý týden 9 spojů oběma směry. Spoje jsou s přestupem, ale s ideální návazností.
- **Směr Jeseník** – po celý týden jezdí 3 spoje směr Jeseník a 4 spoje zpět.

Přepravu autobusem zajišťují následující spoje:

- **Směr Krnov** – ve všední dny jezdí směr Krnov 6 spojů. Z Krnova 8 spojů. O víkendu pouze jeden spoj tam a dva zpět.
- **Směr Osoblaha** - ve všední dny jezdí směr Osoblaha 6 spojů. Zpět pět spojů. O víkendu oběma směry dva spoje.
- **Směr Zlaté hory** – Jezdí oběma směry pouze dva spoje. O víkendu nejezdí.

5. OBČANSKÁ VYBAVENOST A SLUŽBY

V obci se nachází:

- Obecní Úřad
- Kostel sv. Mikuláše
- Hřbitov - Hřbitov byl v roce 2020 nově osázen zelení. Správu veřejného pohřebiště zajišťuje Obec Jindřichov.
- Zámek Jindřichov a Zámecký park - Během roku jsou v areálu zámku pořádány různé kulturní a společenské akce pro veřejnost. Obec plánuje revitalizaci zámku na víceúčelové zařízení obsahující, bydlení pro seniory a dlouhodobě nemocné, ubytování, veřejnou část (kavárna, knihovna, pošta atp.), zdravotnické služby a další. V současné době je vydáno stavební povolení a hledají se vhodné zdroje.
- Společenský dům Jindřichov – Stavba dokončena v roce 2020.
- Pošta
- 3 x potraviny
- Hřiště u ZŠ a MŠ
- Knihovna

- Sběrný dvůr
- Benzinová pumpa
- Hospůdka u Pepana
- Penzion a restaurace EDEN ubytování, stravování, kavárna a společenský sál.
- Železniční stanice

5.1 ŠKOLSTVÍ A VZDĚLÁVÁNÍ

Základní škola a Mateřská škola Jindřichov

Zřizovatelem školy je obec Jindřichov. Výuka probíhá podle školního výukového programu "Radost z poznání". Škola má 17 učeben z toho je 6 odborných. Výuku zajišťuje učitelský sbor v počtu 12 učitelů, ředitelkou školy je Mgr. Zlata Steuerová. Vybavenost školy je na velmi dobré úrovni. V roce 2010 obec dokončila rekonstrukci vytápění, sociálního zařízení, elektroinstalace, částečné výměny oken a tělocvičny v částce 9,8 mil. Kč. Rekonstrukce byla financována z dotace poskytnuté Regionální radou Moravskoslezsko z operačního programu NUTS II a částečně i z rozpočtu obce.

Součástí školy je i mateřská škola a školní družina, které jsou společně s 1. stupněm umístěny ve vedlejší budově. V roce 2005 dostala obec dotaci z Ministerstva financí ČR v částce 6,75 mil. Kč na rekonstrukci budovy mateřské školy. Obec jako zřizovatel se podílela částkou 750 tis. Kč a z rozpočtu školy bylo poskytnuto 350 tis. Kč. Mateřská škola má dvě oddělení. V druhé části budovy je umístěn 1. - 3. ročník základní školy a školní družina, která má rovněž dvě oddělení.

K budově základní školy je připojena nově vystavěná budova školní jídelny a školní kuchyně. Školní jídelna a kuchyně byla vybudována ve dvou etapách z celkové dotace Ministerstva financí ČR ve výši 24,8 mil. Kč. Celý komplex byl dokončen v roce 2008 a od 1. března 2009 byl uveden do provozu. Kuchyně i jídelna byla vybavena dle požadavků platných evropských norem, což vedlo ke zkvalitnění výroby jídla i úrovně stravování. Nyní kuchyně vaří pro strážníky z řad naší obce, ale i obcí okolních.

V roce 2013 proběhla další etapa rekonstrukce základní školy, v roce 2014 byla modernizována kotelna základní školy, během roku 2014 proběhla rekonstrukce budovy mateřské školy a v roce 2020 byla opravena střecha tělocvičny základní školy.

V současné době přestávají kapacitně dostačovat sportoviště za školami. Sportovištěm také chybí oplocení.

Střední školství

Střední školy jsou dostupné nejbliže v městě Albrechticích, Krnově a Bruntále.

Vysoké školství

Vysoké školy v Krnově, Bruntále, Opavě, Ostravě a Olomouci

5.2 ZDRAVOTNICTVÍ A SOCIÁLNÍ PÉČE

V obci se nachází:

- **Dům zvláštního určení** – V květnu roku 2004 byl slavnostně otevřen dům s pečovatelskou službou, nyní dům zvláštního určení se 13 malometrážními byty. Nový domov tu získaly tři manželské páry a 11 jedinců, převážně ženy. Jedná se o obytný dům zvláštního určení vystavěný k bydlení občanů důchodového věku a také zdravotně postižených dospělých občanů. Poskytuje se jim pečovatelská služba v potřebném rozsahu, jako je například: donáška nákupu a léků, práce spojené s udržováním bytu, doprovod na vyšetření apod. Tento dům je umístěn na klidném místě ve střední části Jindřichova a navazuje na něj park určený k odpočinku.
- **Pečovatelská služba** - Pečovatelská služba je poskytována jako terénní služba dle potřeb uživatelů na území obce Jindřichova a v Domě s pečovatelskou službou Jindřichov čp. 172. Pečovatelská služba je poskytována v pracovní dny pondělí – pátek od 7:00 hodin do 15:00 hodin. O víkendech a svátcích se pečovatelská služba neposkytuje.
- **Zdravotnická zařízení** – Praktický lékař a Dětská ambulance
- **Lékařenské služby** - Obec Jindřichov od 1. března 2011 zajišťuje občanům obce dovoz léků a to pravidelně v pondělí, středu a pátek z Ústavní lékárny Nemocnice v Krnově. Recepty jsou od občanů přebírány na obecním úřadě
- **Nízkoprahové zařízení** - Do nízkoprahového zařízení mohou přijít děti a mládež ve věku od 6 do 20 let, které jsou ohroženy nepříznivou sociální situací. Cílem je dosáhnout pozitivní změny v životě těchto dětí a mládeže, poskytovat informace, odbornou pomoc, osobní podporu, vytvářet podmínky pro bezpečný prostor, navazování kamarádských vztahů a předcházet tak rizikovému chování. Pracovníci zařízení podporují rozvoj dovedností dětí, naslouchají jejich potřebám, poradí s výběrem škol a zařazení do procesu dospívání.

Komunitní plánování sociálních služeb Albrechticka začalo v roce 2008. Společně plánují obce spadající pod správní obvod Městského úřadu Město Albrechtice. Jedná se o obce Heřmanovice, Holčovice, Janov, Jindřichov, Liptaň, Město Albrechtice, Petrovice, Třemešná a Vysoká.

5.4 TURISMUS A VOLNOČASOVÉ AKTIVITY

Rozvoj turismu je jednou z hlavních priorit pro rozvoj obce. V obci i okolí je mnoho turistických atraktivit a celá oblast je velmi vhodná zejména pro cykloturistiku. V minulých letech byly v regionu budovány cyklostezky. Bohužel však stále chybí úsek, který by propojil Jindřichov, Třemešnou a Město Albrechtice. V obci je nedostatek ubytovacích kapacit. V obci poskytuje

služby pouze Penzion a restaurace EDEN (ubytování, stravování, kavárna a společenský sál). Obec disponuje nevyužívanou bývalou budovou Obecního Úřadu, která je potenciální příležitostí pro rozšíření ubytovacích kapacit, přestavěním na turistickou ubytovnu. V rámci podpory turismu byla také akcentována potřeba zatraktivnit vzhled obce a jeho centra. Zejména formou revitalizace veřejné zeleně, vybudování oddechové části obce u Zámku Jindřichov. K této oddechové části má již obec hotovou studii a vizualizaci.

V rámci volnočasových aktivit se v obci nabízí dvě workoutová hřiště vybudovaná v roce 2020.

Několik zajímavostí v Jindřichově

- [Zámek a park](#) – Během roku jsou v areálu zámku pořádány různé kulturní a společenské akce pro veřejnost jako jsou např. Velikonoce na zámku, Zámecká slavnost, Strašidla na zámku, Mikuláš na zámku nebo Vánoční trhy. Zámek si lze prohlédnout po domluvě se starostou obce.
- [Sousoší Panny Marie](#) - Monumentální barokní sloup se sochou Panny Marie a dalšími světeckými figurami z roku 1757 se nachází v blízkosti hlavního vstupu do zámeckého areálu u hlavní komunikace v Jindřichově.
- [Pivovar](#) - Roku 1589 byl v Jindřichově postaven pivovar jako vůbec jeden z prvních pivovarů na Moravě. Pivovar od svého založení vystřídal několik majitelů. Za zakladatele je považován Jan Pavlovský z Pavlovic.
- [Kostel sv. Mikuláše](#) - Výraznou dominantou obce je trojlodní kostel s hranolovou věží ohrazený zdí s barokními sochami sv. Jana Nepomuckého a sv. Floriána.
- [Kaplička v Arnultovicích](#) - V místní části Arnultovice se nachází nově opravená cihlová kaplička Panny Marie.
- [Malé jindřichovské muzeum](#) - V malém jindřichovském muzeu se nachází sbírka drobných předmětů a fotografií z historie obce.
- [U Studánky](#) - Posezení U Studánky je oblíbeným cílem procházek místních občanů i návštěvníků obce v každém ročním období.
- [Další místní zajímavosti](#)
Ve středu obce před kostelem je památník obětí I. světové války. Památník prošel v roce 2015 rekonstrukcí, je u něj jednoduché posezení pro pěší i cyklisty.
- [Turistické cíle v blízkém okolí](#)
Mnoho dalších zajímavých turistických cílů naleznete na adrese [Slezsko bez hranic](#).

6. SPRÁVA OBCE

6.1 OBECNÍ ÚŘAD A JEHO KOMPETENCE

Tabulka číslo 10 – Informace o obci

Identifikační číslo organizace	00296074
Nezkrácený název organizace	Obec Jindřichov
Datum vzniku	01.10.1980
Poslední změna	09.03.2021
Druh řízení	Místně řízené
Druh účetní jednotky	Obce
Poddruh účetní jednotky	Obecní úřad obce, jež není obcí s rozšířenou působností ani pověřeným OÚ
Státní správa	Organizace nevykonává státní správu
Zdroj financování	Místní rozpočet
Vedení účetnictví	Vedení účetnictví v plném rozsahu
profile.attributes.okres	Bruntál
profile.attributes.okres_code	CZ0801
Klasifikace ekonomických činností (NACE) - kód	84110
Klasifikace ekonomických činností (NACE) - text	Všeobecné činnosti veřejné správy
Kód institucionálního subsektoru (SEKTOR) - text	Místní vládní instituce
Kategorie počtu obyvatel	1 001 až 2 000
Počet obyvatel	1213
Způsob odměňování	podle § 109 odst.3 z
Zřizovatel - IČO	00296074
Zřizovatel - název	Obec Jindřichov
Základní územní jednotka	597449
Sídlo	Jindřichov 57
PSČ	793 83

Zdroj: <https://monitor.statnipokladna.cz/>

Zastupitelstvo obce vykonává pravomoc v oblasti samostatné působnosti obce podle § 84, § 85 a § 102 odst. 2 písm. c), d), f), j) a l) zákona č. 128/2000 Sb., o obcích (obecní zřízení), ve znění pozdějších předpisů (dále jen "zákon o obcích").

Zastupitelstvo obce v souladu s § 67 a § 68 odst. 1) zákona o obcích na svém 28. zasedání dne 5. března 2018 pod č. usnesení 267/28 stanovilo pro volební období 2018 - 2022 počet členů zastupitelstva obce na 11. V obci je zřízen tříčlenný finanční a tříčlenný kontrolní výbor.

Zastupitelstvo zřizuje:

a) příspěvkovou organizaci Základní školu a Mateřskou školu Jindřichov

b) organizační složky obce

místní knihovnu s pracovním úvazkem 0,15 hod.
sbor dobrovolných hasičů bez pracovního úvazku

c) provozní složky obce

služby pro občany
bytové hospodářství
pečovatelskou službu
veřejnou službu

d) Středisko služeb

Zastupitelstvo obce schválilo dne 12. prosince 2016 Zřizovací listinu Střediska služeb a tato složka začala samostatně fungovat dne 1. ledna 2017. Hlavní náplní Střediska služeb je správa a údržba majetku obce v oblasti veřejné zeleně, místních a účelových komunikací včetně dopravního značení a mostů, hřbitova a budov v majetku obce. Dále provoz sběrného dvora a hospodaření s odpady, provoz a údržba vodovodního řádu a kanalizační sítě včetně čerpacích stanic a čističek odpadních vod. Pod Středisko služeb spadá také hospodaření v obecních lesích, což obnáší prořezávku a výsadbu porostů a těžbu dřevní hmoty. Dále ve spolupráci s bytovým hospodářstvím postupně rekonstruuje bytová jádra i samotné bytové jednotky. Středisko služeb poskytuje také služby pro veřejnost. Jedná se hlavně o drobné opravy na nemovitostech, opravy střech, vodovodních rozvodů, dopravy materiálu, vývoz jímek apod. Tyto služby si mohou objednat nejen občané Jindřichova, ale také okolních obcí.

Starosta zřizuje jako své iniciativní a poradní orgány podle § 122 zákona o obcích komise. Komise jsou ze své činnosti odpovědní starostovi.

Komise - sbor pro občanské záležitosti

6.2 HOSPODAŘENÍ A MAJETEK OBCE

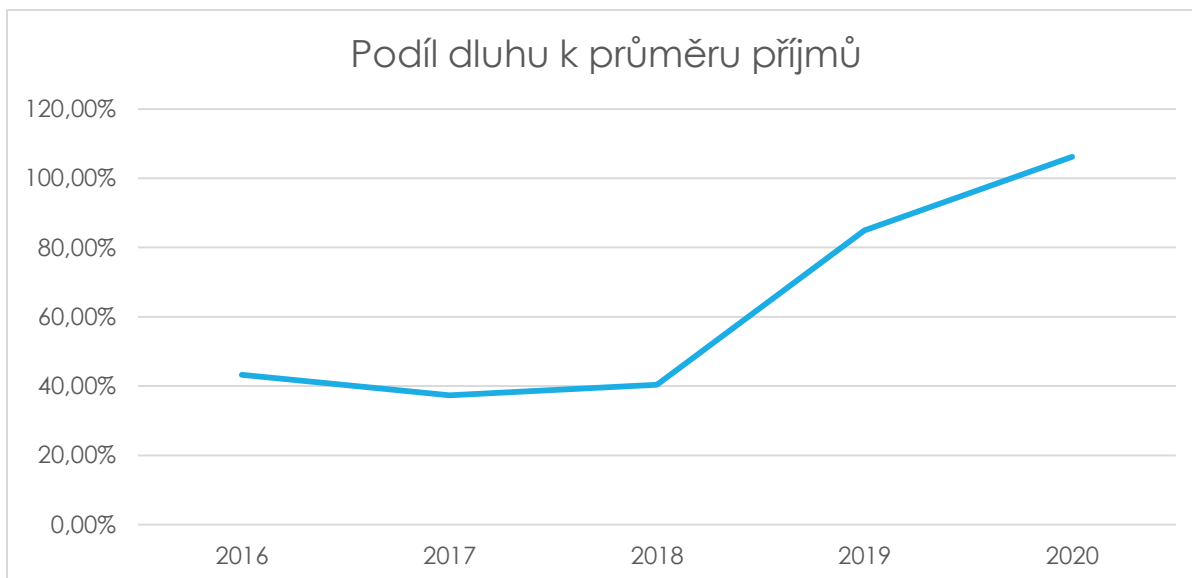
Tabulka číslo 11 – Přehled o zadlužení obce za roky 2017 až 2020

Rok	2016	2017	2018	2019	2020
Průměr příjmů za poslední 4 roky	56 017 537,92	58 584 496,75	56 063 787,25	42 395 808,62	45 821 267,69
Účet 451 - Dlouhodobé úvěry	24 213 340,00	21 896 605,00	22 665 100,05	36 000 639,62	45 453 984,78
Přijaté návratné finanční výpomoci dlouhodobé	0,00	0,00	0,00	0,00	3 198 875,93
Dluh celkem	24 213 340,00	21 896 605,00	22 665 100,05	36 000 639,62	48 652 860,71
Podíl dluhu k průměru příjmů	43,22%	37,38%	40,43%	84,92%	106,18%
5 % z rozdílu mezi výší dluhu a 60 % průměru příjmů za poslední 4 roky				528 157,72	1 058 005,00

Zdroj: <https://monitor.statnipokladna.cz/>

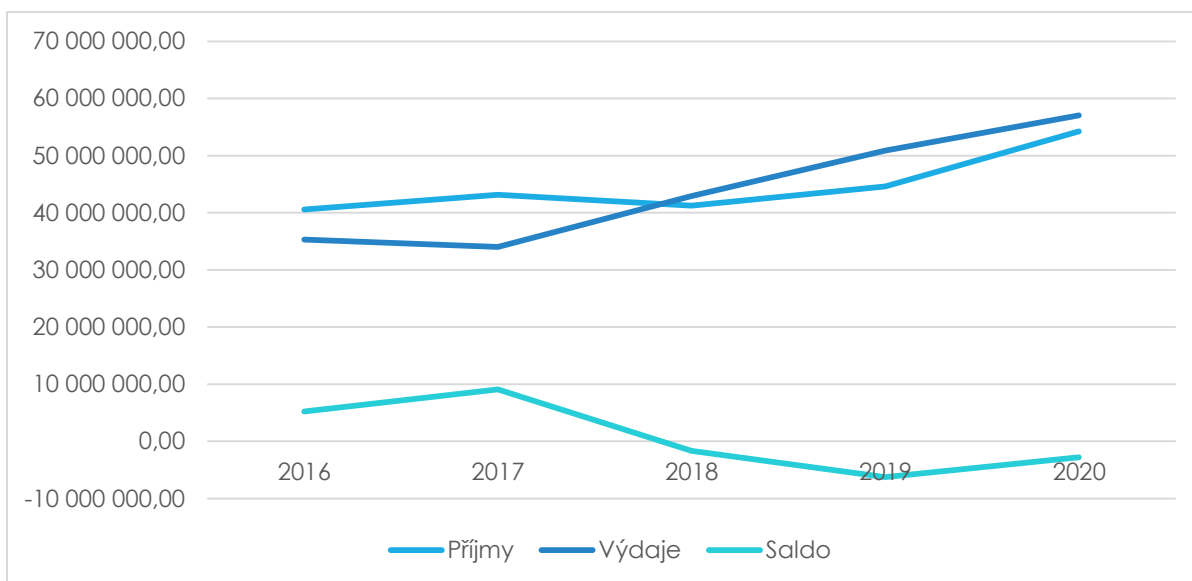
Z tabulky číslo 11 a níže umístěných grafů 3 až 6 můžeme pozorovat poměrně vysoké zadlužení obce. V roce 2020 činil podíl dluhu proti průměru příjmů za poslední čtyři roky 106,18% z 43,22% v roce 2016. Oproti tomu majetek obce se navýšil za stejné období přibližně o 150 mil. korun.

Graf číslo 3 – Podíl dluhu k průměru příjmů za 4 roky, v letech 2016 až 2020



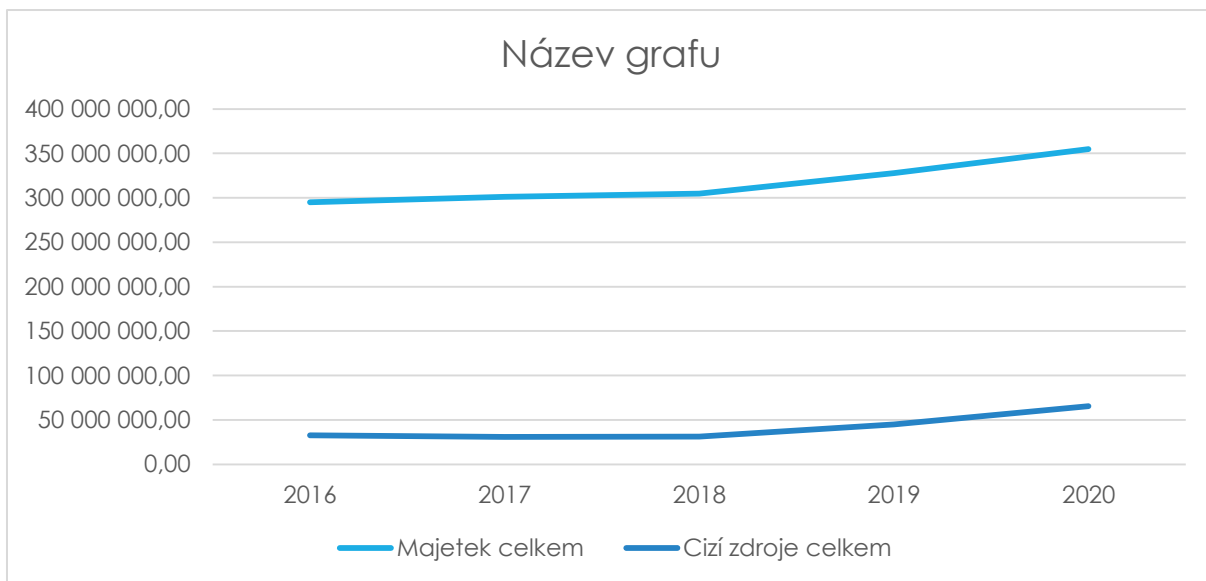
Zdroj: <https://monitor.statnipokladna.cz/>

Graf číslo 4 – Příjmy, výdaje a saldo v letech 2016 až 2020.



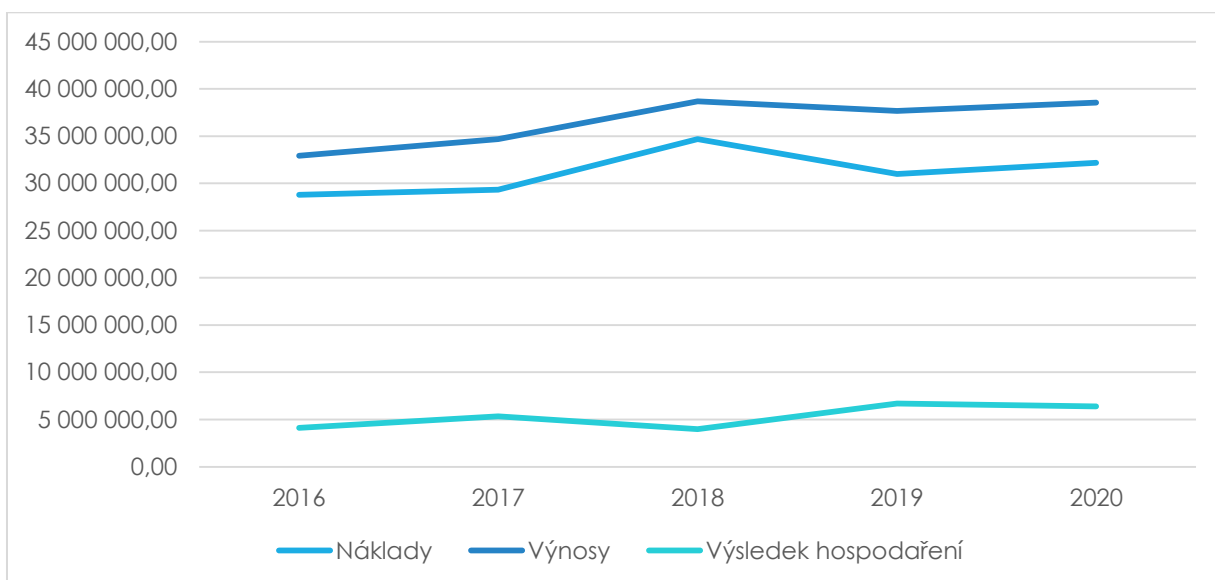
Zdroj: <https://monitor.statnipokladna.cz/>

Graf číslo 5 – Vývoj majetku a pohledávek v letech 2016 až 2020.



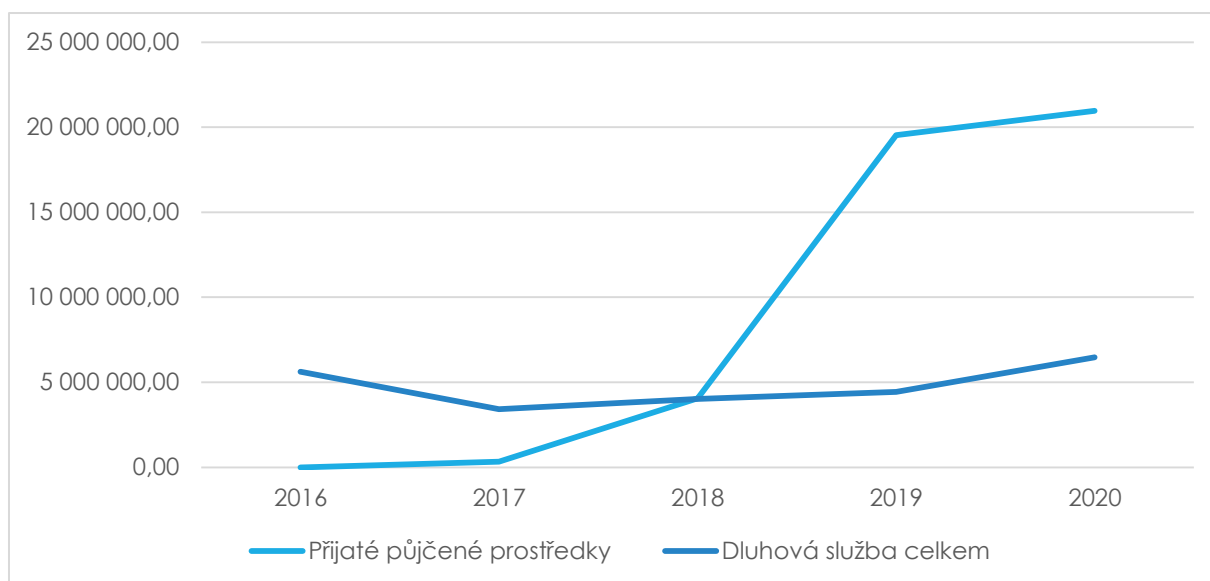
Zdroj: <https://monitor.statnipokladna.cz/>

Graf číslo 6 – Náklady, výnosy a výsledek hospodaření v letech 2016 až 2020.



Zdroj: <https://monitor.statnipokladna.cz/>

Graf číslo 7 – Půjčené prostředky a náklady na obsluhu dluhu v letech 2016 až 2020.



Zdroj: <https://monitor.statnipokladna.cz/>

7. SWOT ANALÝZA

SWOT analýza je dnes již standardní analytickou metodou regionálního rozvoje. Její podstatou je odhalení a současně vzájemné porovnávání vnitřních silných a slabých stránek a vnějších podmínek působících na obec. Jedná se o analýzu hlavních tendencí současného a budoucího vývoje obce. Smysl SWOT analýzy spočívá v akceptování silných stránek a odstraňování (nebo alespoň omezování) stránek slabých, čímž se zvyšuje pravděpodobnost budoucí realizace příležitostí, a naopak se omezuje dopad pojmenovaných hrozeb. Výsledky SWOT analýzy slouží jako základ pro vymezení problémových oblastí, zaměření rozvojového plánu obce a zacílení stanovených opatření.

SILNÉ STRÁNKY (S)	SLABÉ STRÁNKY (W)
-------------------	-------------------

Vnitřní faktory	<ul style="list-style-type: none"> • MŠ a ZŠ • Obecní bytový fond -180 bytů obce • Odkanalizovaná obec mimo 5% k dořešení • Vodovod je v majetku obce – 4 vlastní zdroje • Částečná plynofikace obce • Pečovatelská služba – obecní • Dům s pečovatelskou službou • Protipovodňová opatření • Zemědělská živočišná výroba • Cyklostezky a cyklotrasy (napojení na PL) • Penzion a restaurace EDEN ubytování, stravování, kavárna a společenský sál. 	<ol style="list-style-type: none"> 1. Nedostatečná kapacita sportovišť a jejich oplocení 2. Nedostatečná kapacita parkovacích míst v obci 3. Chybějící kanalizace zbývajících 5% obce 4. Chybějící plynofikace místní část Arnultovice a Jindřichov podél místní komunikace 5. Nedostatek pracovních příležitostí 6. Absence pobytové sociální služby pro nesoběstačné osoby z důvodu zdravotního stavu nebo věku 7. Absence vysokoškolsky vzdělaných obyvatel – odliv mladý perspektivních obyvatel 8. Nevyhovující technický stav části bytového fondu 9. Zchátralé veřejné prostranství obce - budovy a zeleň 10. Absence cyklostezek a cyklotras na Třemešnou a Město Albrechtice 11. Nevyhovující stav autobusových zastávek 12. Absence autobusové točny
-----------------	--	--

	PŘÍLEŽITOSTI (O)	HROZBY (T)
--	-------------------------	-------------------

Vnější faktory	<ul style="list-style-type: none"> • Možnost rozšíření sportovišť a jejich oplocení • Možnost vybudování parkovacích míst u obytných domů, MŠ, Zámek Jindřichv • Odkanalizovat zbývajících 5% obce • Zajištění plynofikace místní část Arnultovice a Jindřichov podél místní komunikace • Možnost využití rekonstruovaných prostor budovy zámku k zřízení pobytových sociálních služeb • Průběžná modernizace bytového fondu • Revitalizace veřejné zeleně v obci + vybudování oddechové části obce • Revitalizace veřejných prostranství • Možnost zbudování napojení cyklostezek a cyklotras na Třemešnou a Město Albrechtice • Zpracování PD na výměnu autobusových zastávek včetně přístupových chodníků a autobusové točny 	<ul style="list-style-type: none"> • Snížení objemu financí v RUD • živelní pohromy • úbytek obyvatel
----------------	---	--

NÁVRHOVÁ ČÁST

Návrhová část dokumentu vychází z jeho analytické části a reaguje na potřeby obce určením strategické vize, stanovení širších cílů a navržením 10. konkrétních opatření. Realizací jednotlivých opatření směřujeme k naplnění obecných cílů, které jsou cestou k vytčené vizi, kam chceme dojít.

Jednotlivá opatření byla navržena pracovním týmem, který tvořil starosta obce, členové Zastupitelstva a pracovníci Mikroregionu Osoblažsko, následně došlo k jejich doplnění ze strany veřejnosti v rámci připomínkovacího řízení.

8. STRATEGICKÁ VIZE

Strategickou vizí obce je postupné zkvalitňování života v obci a rozvoj turistického ruchu.

9. CÍLE

Stanovená opatření obsahují podrobnější popis, přehled jednotlivých aktivit vedoucích k jeho naplnění, informace o zodpovědných osobách, zdrojích financování, indikátorech plnění a také možná rizika při jejich realizaci. U každého opatření je vždy uveden také předpokládaný termín realizace. U každého ze tří cílů jsou opatření seřazena dle váhy priority. Priorita 1 má nejvyšší váhu.

9.1 Přehled cílů

Návrhová část dokumentu vychází z jeho analytické části a reaguje na potřeby obce určením strategické vize, stanovení širších cílů a navržením konkrétních opatření. Realizací jednotlivých opatření směřujeme k naplnění obecných cílů, které jsou cestou k vytčené vizi, kam chceme dojít.

Jednotlivá opatření byla navržena pracovním týmem, který tvořil starosta obce a členové Zastupitelstva. Následně došlo k jejich doplnění ze strany veřejnosti v rámci připomínkovacího řízení.

Stanovená opatření obsahují podrobnější stručný popis, přehled jednotlivých aktivit vedoucích k jeho naplnění, informace o zodpovědných osobách a předpokládané náklady. U každého opatření je vždy uveden také předpokládaný termín realizace.

CÍL 1: ZLEPŠENÍ TECHNICKÉ INFRASTRUKTURY

- 1.1. Zajištění finančních prostředků na rekonstrukci budovy zámku a přilehlého parku k zřízení pobytových sociálních služeb
- 1.2. Zajištění finančních prostředků na výměnu autobusových zastávek včetně přístupových chodníků a vybudování autobusové točny
- 1.3. Zajištění finančních prostředků na Revitalizace veřejné zeleně v obci a vybudování oddechové části obce
- 1.4. Zajištění revitalizace obecních budov
- 1.5. Zajištění vybudování parkovacích míst u obytných domů, MŠ, Zámek Jindřichv
- 1.6. Zajištění využívání obnovitelných zdrojů v obci FWE

CÍL 2: PODPORA PODNIKATELSKÝCH AKTIVIT A TURISTICKÉHO RUCHU

- 2.1 Zajištění vybudování cyklostezek a cyklotras na Třemešnou a Město Albrechtice
- 2.2 Zajištění přestavby budovy bývalého OU na turistickou ubytovnu
- 2.3 Zajištění přestavby budovy bývalého OU na turistickou ubytovnu

9.2 Opatření

CÍL 1:	ZLEPŠENÍ TECHNICKÉ INFRASTRUKTURY OBCE
---------------	---

OPATŘENÍ 1.1	Zajištění finančních prostředků na rekonstrukci budovy zámku a přilehlého parku k zřízení pobytových sociálních služeb	
Stručný popis	Je zpracovaná projektová dokumentace a vydáno stavební povolení. Nejsou zajištěny finanční zdroje např. ESF, MMR, MPSV apod.	
Časový harmonogram	2021-2027	
Předpokládané náklady opatření v Kč včetně DPH	celkem	200 000 000,-
	- z toho investiční	200 000 000,-
	- z toho neinvestiční	0,-
Zodpovědný realizátor	Starosta obce	

OPATŘENÍ 1.2	Zajištění finančních prostředků na výměnu autobusových zastávek včetně přístupových chodníků a vybudování autobusové točny	
Stručný popis	1. Z důvodu nevyhovujícího technického stavu je třeba výměna zastávek autobusu a úprava jejich okolí 2. vybudování Autobusové točny	
Časový harmonogram	2021-2022	
Předpokládané náklady opatření v Kč včetně DPH	celkem	0,-
	- z toho investiční	0,-
	- z toho neinvestiční	0,-
Zodpovědný realizátor	starosta obce	

OPATŘENÍ 1.3	Revitalizace veřejné zeleně v obci a vybudování oddechové části obce u Zámku Jindřichov	
Stručný popis	Zajištění finančních prostředků na revitalizaci veřejné zeleně v obci a vybudování oddechové části obce. Vizualizace – je hotová studie.	
Časový harmonogram	2021-2027	
Předpokládané náklady opatření v Kč včetně DPH	celkem	0,-
	- z toho investiční	0,-
	- z toho neinvestiční	0,-
Zodpovědný realizátor	Starosta obce	

OPATŘENÍ 1.4	Zajištění revitalizace obecních budov	
Stručný popis	Revitalizace budov bude probíhat etapově: Etapa č. 1: budova č. 191 – zateplení, výměna tepelného zdroje, oken včetně zastínění a dveří Etapa č. 2: dle aktuálně zjištěného technického stavu budov, finančních možností a rozhodnutí zastupitelstva	
Časový harmonogram	2021-2027	
Předpokládané náklady opatření v Kč včetně DPH	celkem	0,-
	- z toho investiční	0,-
	- z toho neinvestiční	0,-
Zodpovědný realizátor	Zastupitelstvo obce, starosta obce	

OPATŘENÍ 1.5	Zajištění vybudování parkovacích míst u obytných domů, MŠ, Zámek Jindřichov	
Stručný popis	Zajištění projektové dokumentace na tvorbu parkovacích míst, stavební povolení a zajištění vhodného dotačního titulu.	
Časový harmonogram	2021-2027	
Předpokládané náklady opatření v Kč včetně DPH	celkem	0,-
	- z toho investiční	0,-
	- z toho neinvestiční	0,-
Zodpovědný realizátor	Starosta obce	

OPATŘENÍ 1.6	Zmapování potřeb občanů obce	
Stručný popis	1. Chybějící kanalizace zbývajících 5% obce 2. Chybějící plynofikace místní část Arnultovice a Jindřichov podél místní komunikace	
Časový harmonogram	2021-2027	
Předpokládané náklady opatření v Kč včetně DPH	celkem	0,-
	- z toho investiční	0,-
	- z toho neinvestiční	0,-
Zodpovědný realizátor	Starosta obce	

OPATŘENÍ 1.6	Zajištění využívání obnovitelných zdrojů v obci	
Stručný popis	Zajištění finančních prostředků – dotační tituly na zřízení FVE (základní škola, budova OU a Penzion a restaurace Eden)	
Časový harmonogram	2021-2027	
Předpokládané náklady opatření v Kč včetně DPH	celkem	0,-
	- z toho investiční	0,-
	- z toho neinvestiční	0,-
Zodpovědný realizátor	Starosta obce	

OPATŘENÍ 1.7	Zajištění průběžné modernizace obecního bytového fondu	
Stručný popis	Zajištění vhodného dotačního titulu na postupnou modernizaci bytového domu č. p. 232 (zateplení, centrální vytápění, plynofikace, rozvody elektroinstalace)	
Časový harmonogram	2022-2027	
Předpokládané náklady opatření v Kč včetně DPH	celkem	0,-
	- z toho investiční	0,-
	- z toho neinvestiční	0,-
Zodpovědný realizátor	Starosta obce	

CÍL 2.	PODPORA PODNIKATELSKÝCH AKTIVIT A TURISTICKÉHO RUCHU
---------------	---

OPATŘENÍ 2.1	Zajištění vybudování cyklostezek a cyklotras na Třemešnou a Město Albrechtice	
Stručný popis	Využití lesních cest a část zbudování nově – na hranici katastru Jindřichov a Třemešná	
Časový harmonogram	2021-2027	
Předpokládané náklady opatření v Kč včetně DPH	celkem	0,-
	- z toho investiční	0,-
	- z toho neinvestiční	0,-
Zodpovědný realizátor	Zastupitelstvo a starosta obce	

OPATŘENÍ 2.2	Zajištění přestavby budovy bývalého OU na turistickou ubytovnu	
Stručný popis	Zajištění zpracování projektové dokumentace a zajištění vhodného dotačního programu na přestavbu budovy bývalého OÚ na turistickou ubytovnu.	
Časový harmonogram	2021-2027	
Předpokládané náklady opatření v Kč včetně DPH	celkem	800 000,-
	- z toho investiční	800 000,-
	- z toho neinvestiční	0,-
Zodpovědný realizátor	Starosta obce	

OPATŘENÍ 2.3	Zajištění rozšíření sportovišť v areálu ZŠ a TJ a jejich oplocení	
Stručný popis	Aktualizace studie proveditelnosti a zajištění dotací na realizaci rozšíření sportovišť ve školském areálu	
Časový harmonogram	2023-2027	
Předpokládané náklady opatření v Kč včetně DPH	celkem	0,-
	- z toho investiční	0,-
	- z toho neinvestiční	0,-
Zodpovědný realizátor	Zastupitelstvo obce, starosta obce	

10. ZÁVĚR

Program rozvoje Jindřichov je primárním rozvojovým dokumentem, kterým se bude řídit rozvoj obce v následujících 7 letech. Stanovuje priority rozvoje a každý významnější rozvojový záměr by s ním měl být v souladu, stejně jako například příprava rozpočtu obce či zpracování jiných strategických dokumentů.

11. POUŽITÉ ZDROJE

- Webové stránky obce Jindřichov
- Český statistický úřad
- Monitor – kompletní přehled veřejných financí – www.monitor.statnipokladna.cz
- www.kodis.cz